

PARC DU MORVAN

Un projet du Parc

Le site internet «Patrimoine du Morvan» a été inauguré le 21 décembre dernier par Christian Paul lors d'une réunion tenue devant les élus du Morvan et le comité scientifique du Parc. Ce projet a été initié par la commission Environnement du Parc et le groupe de travail ERE⁽¹⁾, présidée par Christian Guyot et piloté par Daniel Sirugue et Philippe Hoeltzel, chargés de mission au Parc, et un groupe d'enseignants du primaire et du secondaire. Il est un outil pédagogique du Morvan qui vise à développer l'éducation relative à l'environnement.

A son lancement, le site comporte 800 fiches et 5000 photos. Plus de 80 personnes ont participé d'une façon ou d'une autre à l'écriture des textes et au collectage des photos et des sons.

Parmi les premières associations qui ont contribué à ce projet, on peut citer l'Académie du Morvan, Mémoires vives et la Société d'Histoire Naturelle d'Autun. La réalisation a été assurée par Opus species, une petite entreprise multi-média installée à Brassy.



Cartographie du Morvan

Le Parc naturel régional du Morvan, c'est d'abord un territoire constitué de 97 communes, d'une commune associée et de 9 villes-portes.

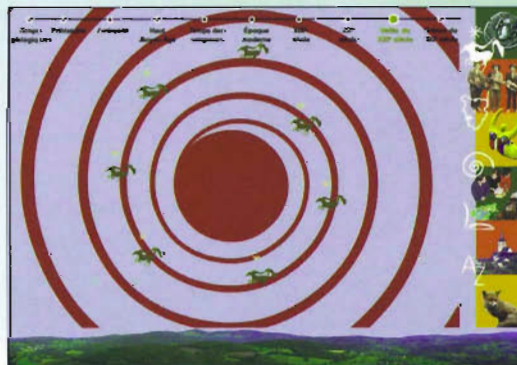
Les communes sont accessibles en se déplaçant dans la carte et en cliquant sur leur nom. Pour chaque commune il y a une fiche de texte, des photos et - lorsqu'elles sont disponibles - des cartes postales anciennes et des photos aériennes.



La spirale du temps

La spirale du temps raconte l'histoire du Morvan depuis les temps géologiques et la préhistoire jusqu'au XX^e siècle et aux enjeux du XXI^e siècle en passant par l'Antiquité, le Haut Moyen-Age, le Temps des Seigneurs, les Temps modernes et le XIX^e siècle.

Cette spirale recoupe les programmes d'Histoire, de SVT⁽²⁾ et d'Instruction civique des Collèges et permet de comparer à chaque époque ce qui se passait dans le Morvan à ce qui se passait en France et dans le reste du monde.





L'encyclopédie

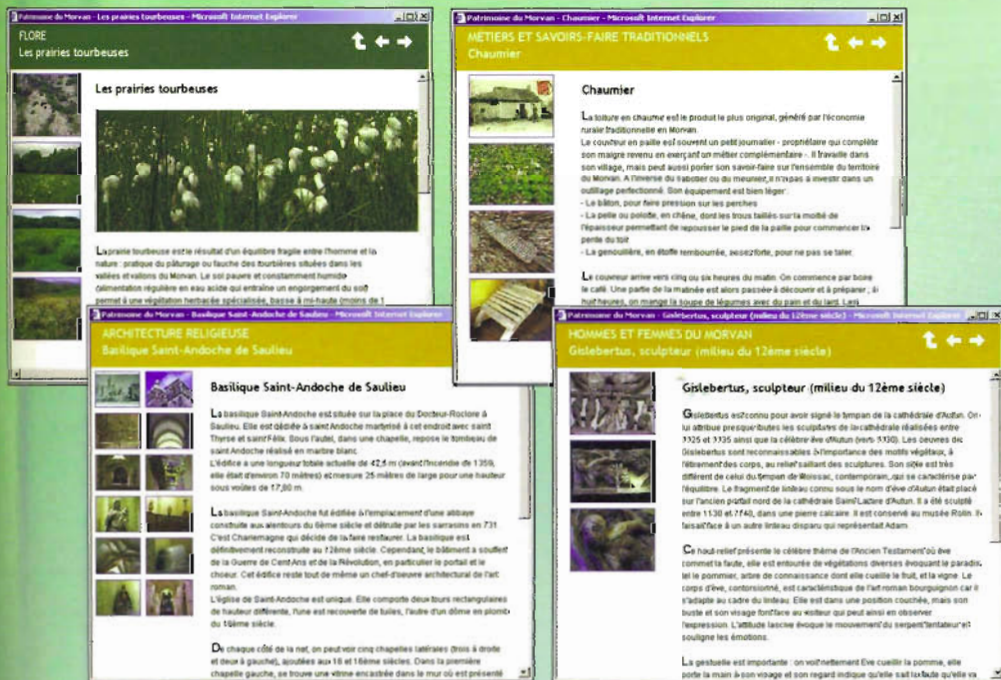
L'encyclopédie constitue une synthèse du travail scientifique réalisé jusqu'à aujourd'hui dans le Parc naturel régional du Morvan dans les domaines de la nature et de la culture.

L'encyclopédie est divisée en trois grands chapitres : nature, milieux et paysages, culture.

Le chapitre sur la nature traite des roches et minéraux, de la flore, des champignons, des amphibiens, des reptiles, des oiseaux et des mammifères. Les insectes et les poissons seront ajoutés en 2003.

Le chapitre sur les milieux et les paysages fait le lien entre la Nature et la façon dont les hommes et les femmes du Morvan l'ont mise en valeur.

Le chapitre sur la culture s'intéresse autant au passé -sites, monuments, savoir-faire et métiers traditionnels- qu'au présent et à l'avenir. La vie culturelle contemporaine y a toute sa place. Ce chapitre devra s'enrichir en 2003 de compte-rendus d'expositions, de concerts et de festivals. Une anthologie du Morvan rassemblera des biographies, des textes ou des images des morvandiaux célèbres ou moins célèbres.



Un site ouvert

Le site internet «Patrimoine du Morvan» veut être un lieu de vie et d'échange.

Ce site peut - doit - accueillir les contributions des associations, des écoles, des créateurs du Morvan, dans un cadre dont la cohérence est assurée par le comité scientifique du Parc.

Le travail réalisé en 2002 a permis de tisser un premier canevas. Mais il reste beaucoup à faire.

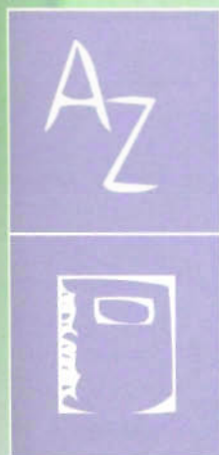
Pour chaque commune, il est possible d'enrichir les notices, mieux illustrer les sites naturels ou le patrimoine bâti, de pérenniser les événements culturels en leur consacrant une fiche.

Les sociétés savantes et les associations peuvent contribuer à enrichir ce site dans le domaine qui leur est propre.

Il faut rassembler les biographies des morvandiaux qui ont marqué leur pays, trouver les meilleures pages des écrivains, obtenir des reproductions de tableaux des peintres.

Les journées du patrimoine seront un temps fort de la vie de ce site. Nous nous installerons le temps d'un week-end dans des communes (St. Brisson, Liernais, Etang-s/A., St.-Père s/Vézelay et Lormes) avec tout le matériel informatique nécessaire pour enrichir le site «en temps réel» avec les habitants.

Pour en savoir plus, l'adresse email du site est contact@patrimoinedumorvan.org



Les outils pédagogiques

Un index permet de consulter l'ensemble des fiches relatives à un mot-clé. Ces fiches peuvent être imprimées. Textes et images peuvent être exportés.

Un enseignant peut utiliser le site comme support pédagogique en demandant par exemple à un groupe d'élèves de préparer un exposé ou une affiche à partir d'informations et d'images qu'ils auront cherchées dans le site et remises en forme.

Fin 2003 un cédérom regroupera l'encyclopédie et des outils d'exploitation pédagogique supplémentaires.

D. Sirugue et Cl. Lemel