


# Balade en Morvan

par Yvon Letrange



**U**chon "la Perle du Morvan" si... je l'ai entendu dire par quelqu'un de là-bas, et après avoir parcouru les chemins de la région, on finit par y croire. Un site pittoresque par l'altitude (680m), des rochers caractéristiques, de magnifiques panoramas sur la vallée de l'Arroux et le Morvan, une histoire et un patrimoine riche et varié.

J'ai rencontré Daniel Desroches, un homme étonnant et passionné de cette région, et c'est lui qui m'a proposé et décrit la balade de ce numéro, je l'ai parcourue avant la parution de l'article et je garantis une belle journée à ceux qui suivront ces itinéraires.

Les accès routiers ne sont pas très bien indiqués, le plus simple est de prendre depuis Mesvres la direction de La Chapelle-sous-Uchon puis la direction d'Uchon et continuer à monter. Sinon entre Broye et St. Symphorien, à 2,5 km environ, prendre la D120 puis au lieu-dit le " Sautot ", une petite route sur la droite. On peut encore partir de Montcenis.

Les départs de randonnées se font depuis l'auberge de Messire Jean dont la réputation n'est plus à faire (voir la critique gastronomique de Bernard Périé dans ce même numéro). L'auberge, sur la D275 au-dessus d'Uchon dispose d'un grand parking, c'est un point de départ et de retour aussi agréable que pratique tant à pied qu'à VTT.

**Circuit N°1 :** Les étangs, le prieuré, le chêne du Lot, 3 à 4 heures de marche.

**Point 10 :** Départ de l'auberge suivre le GR131 (balisage blanc et rouge) en direction de la forêt.

**Point 11 :** Suivre la D228, toujours balisage blanc rouge.

**Point 12 :** Quitter la D228, suivre toujours balisage blanc rouge, s'engager tout droit dans une pente montante assez prononcée.

**Point 13 :** Abandonner le balisage au carrefour situé en légère descente, tourner à droite en suivant la lisière du bois.

**Point 14 :** Traverser la D228 (balisage U5)

**Point 15 :** Suivre U5/U7 et passer entre les deux étangs.

**Point 16 :** Abandonner U5/U7 et suivre U4 sur 100m puis tourner à gauche sur un chemin de terre.



**Point 17 :** Bien prendre à droite (U4).

**Point 18 :** On retrouve le balisage blanc et rouge, aller tout droit.

**Point 19 :** Aller à gauche aux Rochers du Carnaval, revenir sur ses pas et rejoindre l'auberge par la route goudronnée.

*L'église du XII<sup>e</sup> siècle mi-romane, mi-gothique dans le bourg d'Uchon. ▶*

*La "Griffe" du Diable ▼*





### Circuit N°2 :

Variante du circuit N°1, 2 à 4 heures de marche.

**Point 20 :** Quitter l'auberge par un chemin plat puis descendant (U4 et VTT 1.2.3).

**Point 21 :** Après l'étang Neuf, prendre la petite route goudronnée à gauche en lisière d'un bois de conifères.

**Point 22 :** Prendre à droite et reprendre le circuit N°1 vers pont 15.

### Circuit N°3 :

Variante des circuits N°1 et 2 avec Pierre qui Croule et Griffes du Diable, 3 à 5 heures de marche

**Point 20 :** Même circuit que 1 ou 2 jusqu'au point 18.

**Point 18/30 :** Tourner à gauche en direction de la Pierre qui Croule.

**Point 31 :** Attention, quitter le GR (blanc rouge) et tourner à angle aigu à droite (circuit 5 VTT) dans le sens de la montée.

**Point 32 :** Sur le replat, avant de traverser un ruisseau prendre à gauche en direction de la Griffes du Diable (400 m chemin privé), revenir sur ses pas et retomber sur circuits 1-2 point 19

Variante Bourg d'Uchon

**A pied :** prendre depuis les rochers de carnaval, suivre le chemin U6 (attention forte pente, prévoir de bonnes chaussures et un peu de condition physique pour le retour).

**En voiture :** Depuis l'auberge, prendre la route de Mesvres.

## Les curiosités à ne pas manquer

**A :** Etang de Vauvillard, d'une superficie de 7ha, l'étang aurait abrité une cité lacustre.

**B :** Le Chêne du Lot, vous allez me dire qu'il est un peu délabré et noyé dans la forêt mais il faut se remettre dans l'histoire et savoir que quelques années en arrière, il était entouré uniquement de champs et que les amoureux venaient s'y retrouver et contempler un magnifique paysage



Etang du prieuré ▲


Ancien château féodal (Théâtre de verdure) ▼

maintenant masqué par les sapins, pour le voir il faut faire un petit détour sur la gauche entre les points 14 et 15.

**C :** Le Prieuré et ses étangs. J'ai eu la chance de rencontrer sur le chemin les propriétaires, des gens très sympathiques et qui m'ont un peu expliqué l'histoire de ce prieuré. Construit en 1188 par des moines de l'ordre du Val des Choux de Châtillon-sur-Seine, il fut également appelé prieuré de la montagne d'Uchon. En 1344 les moines reçurent la visite de Jeanne de Navarre. Les moines avaient construit deux étangs sur lesquels ils vivaient. Sur l'étang des moines qui est le plus haut, on distingue encore la digue en pierre malheureusement en partie masquée par les dernières rénovations, on distingue encore deux ou trois grands hêtres, vestiges d'une superbe allée qui bordait toute la digue. En 1736, la chapelle était rendue au culte. Aujourd'hui, il ne reste plus grand-chose du prieuré d'origine si ce n'est des bâtiments dont l'ancienne église aménagés en ferme puis en propriété privée. On distingue encore une ancienne fenêtre ogivale dernière preuve de l'histoire du site.

**D :** L'étang Taupin.

**E :** La Pierre qui Croule, énorme bloc de granite pratiquement sphérique, on dirait






un gros ballon de foot posé sur un promontoire et qui vous nargue en sachant très bien que vous ne pourrez pas le shooter. Il est dommage que des personnes aient tenté avec des leviers de le bouger car maintenant, il ne croule plus comme avant rien qu'avec le poids d'une personne se balançant à son sommet.

**F : La Griffe du Diable**, magnifique rocher imposant par sa position, sa puissance et son histoire, la griffe visible sur le rocher a été faite par le diable lui même (qui d'autre aurait pu le faire ?). Il y a très longtemps, un maçon de Toulon-sur-Aroux construisait le pont sur la rivière. A la fin des travaux il était en retard et n'arrivait pas à approvisionner la clé de voûte du pont, il conclut alors un pacte avec le diable qui, en échange de sa fille, devait lui fournir avant le chant du coq, la grosse pierre en forme de coin tant recherchée. Mais la fille ayant entendu la conversation en parla à son petit ami et tous deux eurent l'idée d'aller avant l'aube près de la pierre emportant avec eux un sac. Lorsque le diable arriva, ils sortirent du sac un coq qui se mit à chanter, le diable ayant perdu son pari a griffé de colère l'énorme pierre. Si vous ne le croyez pas, allez voir après le coucher du soleil et attendez le vieux diable, il n'est plus très méchant et il vous racontera l'histoire des rochers d'Uchon.

**G : Les Rochers de Carnaval**, là ce n'est pas l'action du diable mais celle d'une puissance tenace et infatigable appelée érosion qui a façonné ce chaos au moyen de fissures, infiltrations, écoulement, soufflage etc. Cet amoncellement de 70 m constitué de centaines de roches est un site et surtout un point de vue à ne pas manquer. Vous pourrez admirer le magnifique panorama et peut être assister au spectacle des parapentistes qui s'élancent de ce lieu pour survoler la vallée.

**H : Le Chaos de la Motte.**

**I : Le bourg d'Uchon**, le village vaut vraiment le détour ; l'église du XII<sup>e</sup> siècle mi romane, mi gothique à l'intérieur de laquelle on a envie de profiter du calme et rester à regarder les statues, c'est la maison de Dieu à la dimension humaine. L'ancien château féodal (théâtre de verdure) dont un pan de mur est rescapé résiste avec bien du mal aux intempéries. Le centre monastique orthodoxe, à visiter absolument, est un haut lieu de l'iconographie, un art de passionnés d'une précision exceptionnelle. L'oratoire du XVI<sup>e</sup> siècle rappelle l'époque des grands pèlerinages à Uchon. Les maisons, les, les... enfin il faut y aller quoi.



Le Chêne du Lot ▲

**Pour en savoir plus :**

- Le journal de l'icône du monastère orthodoxe en français.
- Randonneur N°8 - Creusot vallée du Mesvrin en librairies.
- La très sympathique association Arroux/ Mesvrin/ Uchon/ Randonnées (voies celtiques en Bourgogne sud), siège social mairie d'Uchon.
- Uchon 1900 recueil de cartes postales anciennes, s'adresser à la mairie d'Uchon.
- Histoire d'Uchon par M. Guillemot.

**Renseignements utiles :**

- Mairie d'Uchon Tel. 03 85 54 30 78.

- Monastère orthodoxe Tel. 03 85 54 47 75.
- Auberge de Messire Jean (voir critique gastronomique) Tel. 03 85 54 42 06.
- A L'auberge de La Tagnière, très vieille auberge installée à côté d'un ancien relais de poste. J'y ai très bien mangé dans un cadre agréable et calme. Tel. 03 85 54 57 55 à La Tagnière
- Cartes IGN ; Toulon-sur-Aroux 2826 Est et Autun 2825 Est.

**Environnement :**

*Profiter de la nature, c'est prendre uniquement ce qu'elle peut donner et ne lui donner que ce qu'elle peut prendre.*